








OSOITEKARTTA

**MERKINNÄT:**

-  JÄTEVESIVIEMÄRI, TARKASTUSKAIVO
-  JÄTEVESI TONTTIJOHDON TARKASTUSPUTKI
-  HULEVESIVIEMÄRI, TARKASTUSKAIVO
-  VESIJOHTO JA SULKUVENTTIILI
-  MAANPÄÄLLINEN PALOPOSTI
-  PURETTAVA JOHTOLINJA

tunnus	muutos	päiväys		arkistotunnus
piirustuslaji	VESIHUOLTOSUUNNITELMA		TWEB tunnus	2
kohteen sijainti	002 PARANTOLA			
kohte	<b>SÄHKÖKATU</b> VÄLI URHEILUKATU – HÄMEENKATU		SUUNN.	12.6.2020 LB
toimenpide	VESIHUOLTOSUUNNITELMA		PIIRT.	
			TARK.	12.6.2020 KP
			HVY.	liittyy piirustukseen n:o
piirustuksen sisältö	mittakaava	korvaa piirustuksen n:o		
YLEISPIIRUSTUS	1:750	korvattu piirustuksella n:o		
 HYVINKÄÄN KAUPUNKI TEKNIikka JA YMPÄRISTÖ KUNTATEKNIikka	koord. ETRS-GK25 N2000	piirustus n:o 19015-300	muutos	